

zuständige Behörde: Gemeindeverwaltung Wachau, Bauamt/Liegenschaftsverwaltung, Teichstr. 2, 01454 Wachau	Ort, Tag: Wachau, 03.11.2020
Aktenzeichen: Leppersdorf	Telefon: 03528/4808-35 (Frau Münch)

[Stempel]

Eintragungsverfügung für das Bestandsverzeichnis der

- Gemeindestraßen** beschränkt öffentliche Wege und Plätze
(Gemeindeverbindungs-, Ortsstraßen)
- öffentlichen Feld- und Waldwege Eigentümerwege

genaue Bezeichnung der Straßen: Leppersdorf
 Nr. G06 "Hauptstraße" (alt), "Alte Hauptstraße" (neu)
 Nr. G07 "August-Bebel-Straße"
 Nr. G19 "August-Bebel-Straße 13 - 15"

<u>Stadt/Gemeinde:</u> Wachau	<u>Landkreis:</u> Bautzen
-----------------------------------------	-------------------------------------

I. Anlass

- Erstmalige Anlegung des Bestandsverzeichnisses (§ 54 Abs. 2, § 3 Abs. 1 SächsStrG)
Rechtsgrundlage für die Eintragung der Straße bzw. des Weges ist § 53 SächsStrG)
- Widmung (§ 6 SächsStrG) Umstufung (§ 7 SächsStrG) Einziehung (§ 8 SächsStrG)
- Berichtigung der Eintragungen gemäß § 4 Satz 7 SächsStrG und § 3 i. V. m. § 5 Abs. 2 ff. StraBeVerzVO, Anpassung an die tatsächlichen Verhältnisse und rechtlichen Anforderungen; Rücknahme der Eintragungsverfügung vom 20.05.2020 wegen teilweiser Unrichtigkeit**

II. Inhalt der Eintragung:

Die Eintragungen in den oben bezeichneten Bestandsblättern Nr. G06, G07 und G19 des Straßenbestandsverzeichnisses (SBV) der Gemeindestraßen (G) der Gemeinde Wachau werden zur Anpassung der Angaben im SBV an die tatsächlichen Verhältnisse und rechtlichen Anforderungen berichtigt. Die Einzelheiten (z. B. Änderungen der Bezeichnung der Straße, der Beschreibung von Anfangs- und/oder Endpunkt, der Angaben zu betroffenen Flurstücken, der Straßenlänge, der Angaben zu Straßenabschnitten und/oder der Widmungsbeschränkungen) ergeben sich aus den Entwürfen der geänderten Bestandsblätter Nr. G06, G07 und G19 des SBV der GS in der Anlage zu dieser Verfügung. Die bisherigen Bestandsblätter werden im SBV gelöscht und durch die geänderten Bestandsblätter ersetzt.


III. An den Verzeichnisführer zur Vollziehung der Eintragung

Die Eintragungsverfügung mit den dazugehörigen Anlagen sowie das Straßenbestandsverzeichnis der oben bezeichneten Straßenklasse liegen ab dem Tag der öffentlichen Bekanntgabe für die Dauer von zwei Wochen in der Gemeindeverwaltung Wachau, 01454 Wachau, Teichstr. 2, im Bauamt/Liegenschaften, Zimmer E 29 während der Öffnungszeiten und aufgrund der besonderen Situation nur nach telefonischer Anmeldung (Tel.-Nr. 03528/4808-35) während der Öffnungszeiten zur Einsicht aus. Die Verfügung mit den Anlagen wird im gleichen Zeitraum auf der Internetseite der GemeindeWachau eingestellt.

Hinweis: Die Eintragungsverfügung gilt mit Ablauf der zweiwöchigen Niederlegungsfrist ab der öffentlichen Bekanntmachung gegenüber der Allgemeinheit als bekanntgegeben. Für die Beteiligten, denen die Eintragungsverfügung in anderer Weise, z. B. mittels Postzustellungsurkunde, Empfangsbekanntnis oder durch eingeschriebenen Brief zugestellt wurde, gilt dagegen die Bekanntgabe mit der Zustellung als bewirkt.

Rechtsbehelfsbelehrung:

Gegen diese Eintragungsverfügung kann innerhalb eines Monats nach Bekanntgabe Widerspruch erhoben werden. Der Widerspruch ist schriftlich oder zur Niederschrift bei der in der Gemeindeverwaltung Wachau, 01454 Wachau, Teichstr. 2, einzulegen.


 Veit Künzelmann
 Bürgermeister

6 Anlagen

¹⁾ Straßenklasse ankreuzen

Bestandsverzeichnis für Gemeindestraßen

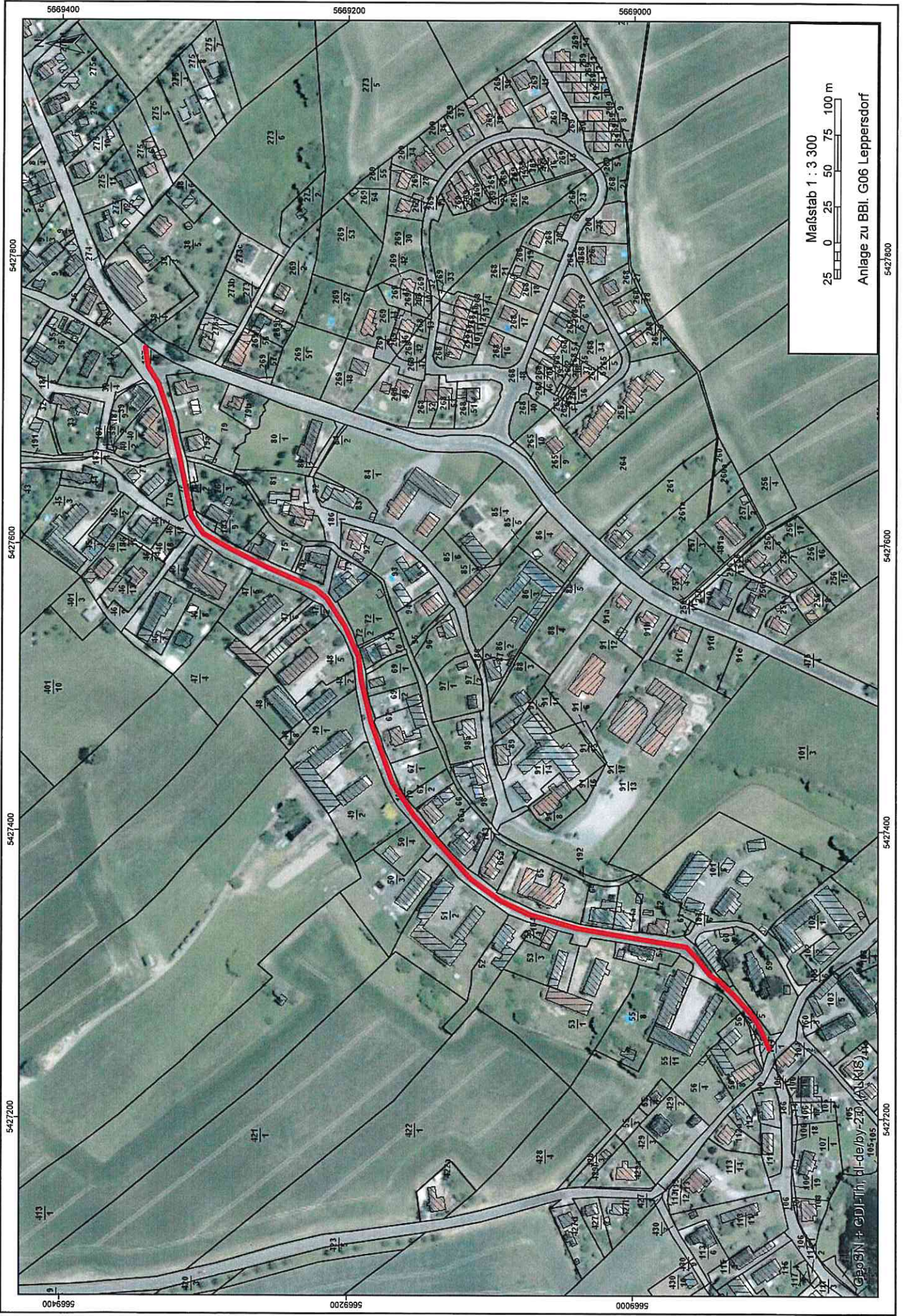
Ortsstraße:	Leppersdorf	Gemeinde: Wachau / OT	Leppersdorf
		Landkreis:	Bautzen
Widmungsbeschränkungen: keine / ⁽¹⁾ (2)	Fahrverbot für LKW, z. T. Zone 30,	Datum der Erstaufstellung:	1996
z. T. Parkverbot		Bearbeiter:	Münch

Blatt-Nr.

6/3

Nummer der Straße im Übersichts-blatt	1. Straßenname / -bezeichnung ⁽¹⁾ 2. Flurstücksnummer (n) 3. Anfangspunkt 4. Endpunkt	Teilstrecke		Zusammenfallende Strecken	Baulastträger	Länge in km in Baulast		Bemerkungen	
		Straßen-klasse u. Nr.	Länge in km			Gemeinde (ohne Spalte 6)	Dritter (Spalte 6)		
1	2	3	4	5	6	7	8	9	10
6	1. Alte Hauptstraße 2. 3037 (Leppersdorf) T. v. 183/10 T. v. 187/7 3. Einmündung in K9250 (Lichtenberger Str.) 4. Einmündung in S 95 (Dresdener Str.)	0	0,680		Gemeinde	Gemeinde	0,680		hierher übertragen von Blatt 6/2 zufolge Eintragungsverfügung vom 03.11.2020 Datum, Unterschrift Verzeichnissführer(in)

⁽¹⁾ Nichtzutreffendes streichen
⁽²⁾ z.B. Beschränkungen des Fahrzeuggewichts, Beschränkungen auf Anliegerverkehr



Maßstab 1 : 3 300



Anlage zu BBl. G06 Leppersdorf

5427800

5427600

5427400

5427200

5669400

5669200

5669000

5669400

5669200

5669000

5427800

5427600

5427400

5427200

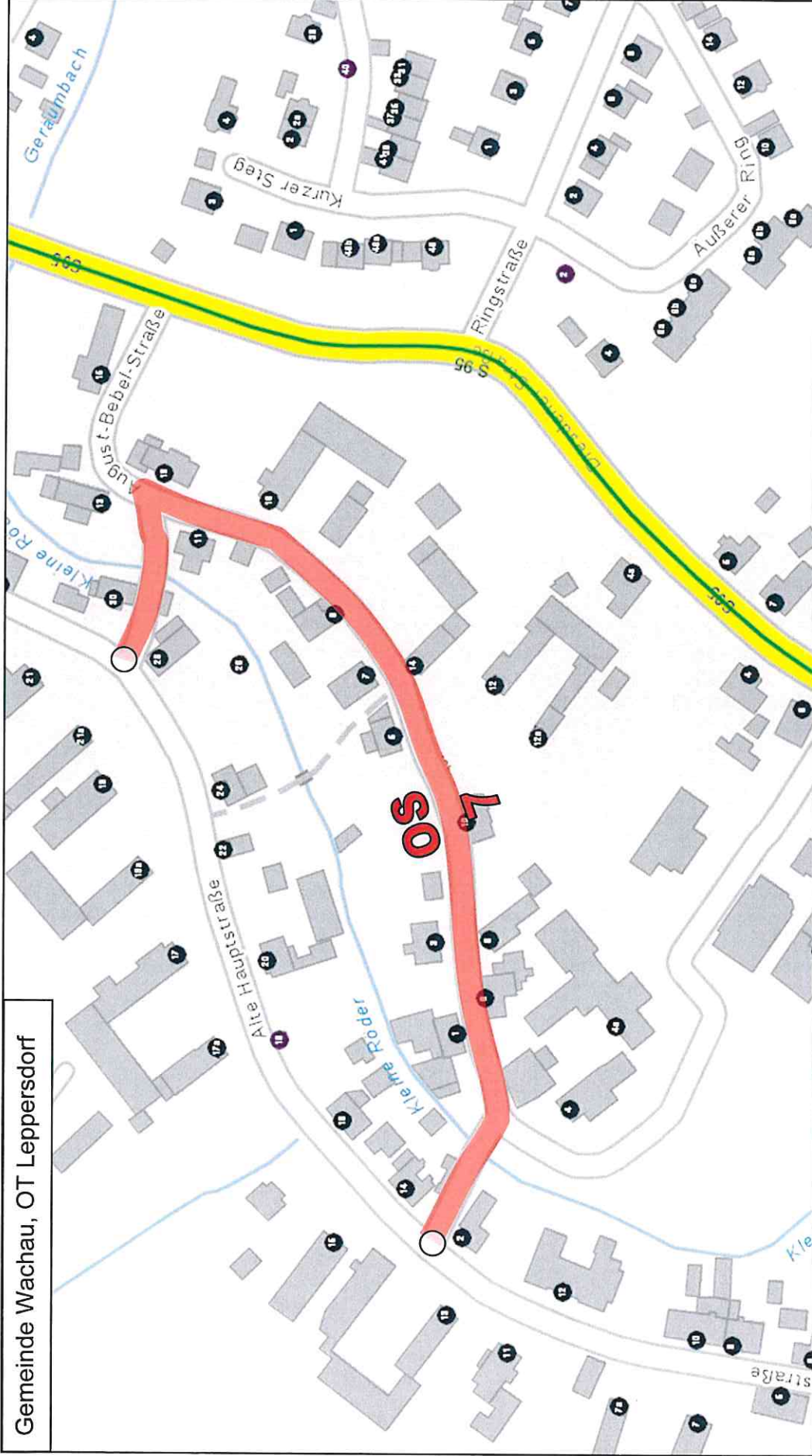
Bestandsverzeichnis für Gemeindestraßen

Gemeindeverbindungsstraße/Ortsstraße ¹⁾		Gemeinde: Wachau ehem. Gemeinde Leppersdorf		Blatt-Nr. 7/4					
Widmungsbeschränkungen:		Zone 30, z.T. Einbahnstraße, z. T. Parkverbot		Landkreis: Bautzen					
Datum der Erstaufstellung:		1996		Bemerkungen					
Bearbeiter:		Frau Münch		Bemerkungen					
Nr. der Straße/ des Weges im Übersichtsblatt	1. Straßenname/-bezeichnung ¹⁾ 2. Flurstücksnummer(n) 3. Anfangspunkt 4. Endpunkt	Teilstrecke		Zusammenfallende Strecken	Länge in km in Baulast	Bemerkungen			
		von km	bis km				Strassen- klasse und Nr.	Länge in km	Bausträger
1	2	3	4	5	6	7	8	9	10
7	1. August-Bebel-Straße (OT Leppersdorf) Gemarkung Leppersdorf, jeweils Teil von 2. Flurstück Nr. 183/10, 186/1, 192, sowie Flst. Nr. 183/7 Einmündung in die Ortsstraße 6 "Hauptstraße" (jetzt "Alte Hauptstraße") zwischen den 3. Grundstücken Alte Hauptstraße Nr. 2 und Nr. 14 gemäß Karte in der Anlage zur Eintragungsverfügung Einmündung in die Ortsstraße 6 "Hauptstraße" (jetzt "Alte Hauptstraße") zwischen den 4. Grundstücken Alte Hauptstraße Nr. 29 und Nr. 30 gemäß Karte in der Anlage zur Eintragungsverfügung	0,000	0,381			Gemeinde Wachau			hierher übertragen von Blatt 7/3 gemäß Eintragungsverfügung vom 03.11.2020
Gesamtlänge:			0,381						Angela Münch Verzeichnisleiterin

¹⁾ Nichtzutreffendes streichen

²⁾ z.B. Beschränkung des Fahrzeuggewichts, Beschränkung auf Anliegerverkehr ggf. mit zeitlicher Beschränkung

Gemeinde Wachau, OT Leppersdorf



Anlage zur Eintragsungsverfügung der Gemeinde Wachau vom 03.11.2020 zur Ortsstrasse Nr. 7 (OS 7) „August-Bebel-Strasse“ im Verzeichnis von Leppersdorf

OS Nr. 7 „August-Bebel-Strasse“ im OT Leppersdorf



Bestandsverzeichnis für Gemeindestraßen

Gemeindeverbindungsstraße/Ortsstraße¹⁾

Widmungsbeschränkungen: Einbahnstraße

Gemeinde: Wachau

ehem. Gemeinde Leppersdorf

Landkreis: Bautzen

Datum der Erstaufstellung: 1996

Bearbeiter:

Frau Münch

Blatt-Nr.

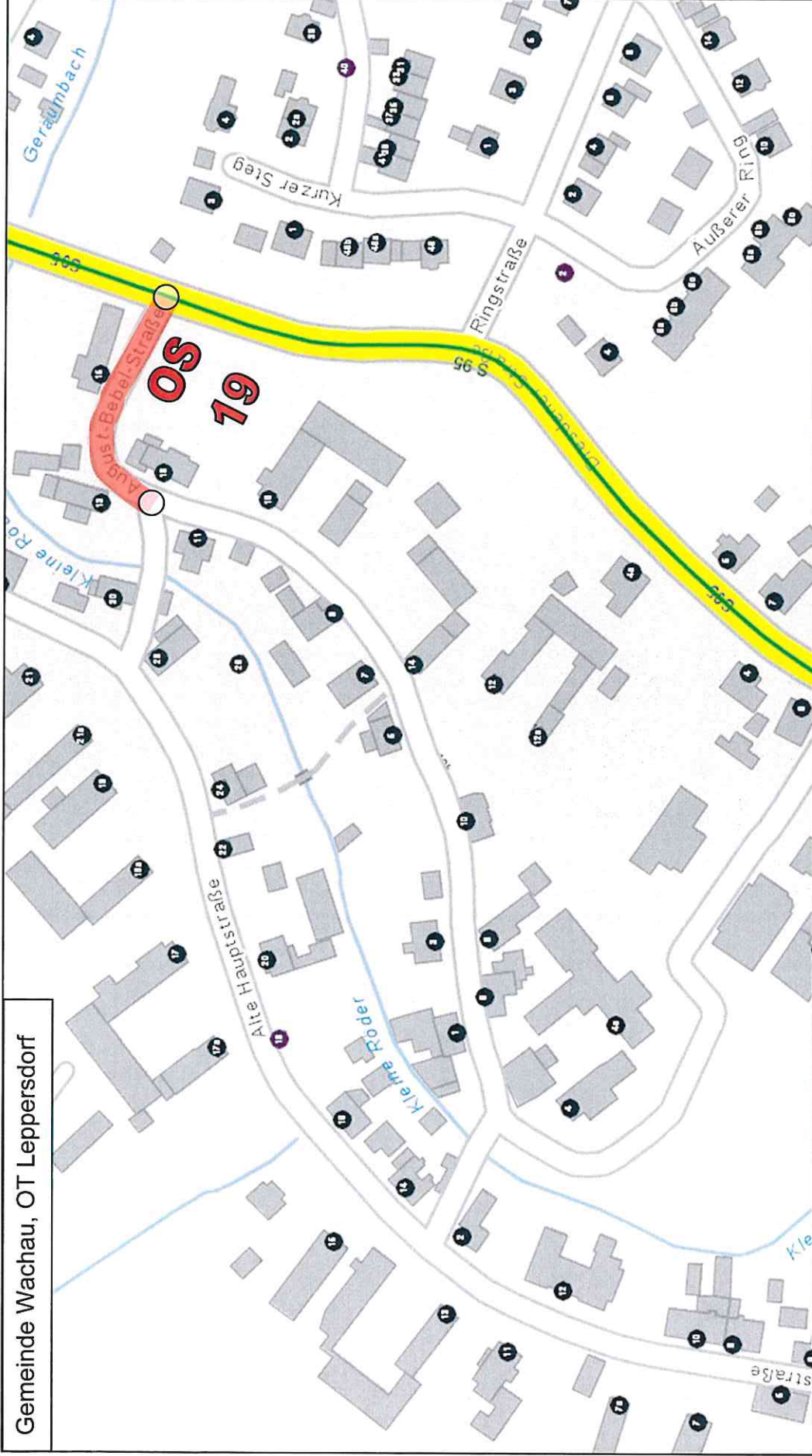
19/3

Nr. der Straße/ des Weges im Übersichtsblatt	1. Straßenname/-bezeichnung ¹⁾ 2. Flurstücksnummer(n) 3. Anfangspunkt 4. Endpunkt	Teilstrecke		Zusammenfallende Straßen- klasse und Nr.	Länge in km	Baulastträger	Länge in km in Baulast		Bemerkungen
		von km	bis km				Gemeinde (ohne Spalte 6)	Dritter (Spalte 6)	
19	1. August-Bebel-Straße 13 - 15 (OT Leppersdorf) Gemarkung Leppersdorf, Flst. Nr. 80/2 und 2. 84/2 sowie Teil von Flst. 186/1 Einnündung in die Ortsstraße 7 "August-Bebel- Straße" zwischen den Grundstücken August- 3. Bebel-Straße Nr. 13 und Nr. 18 gemäß Karte zur Eintragungsverfügung Einnündung in die S 95 "Dresdener Straße" 4. am Grundstück August-Bebel-Straße Nr. 15 gemäß Karte zur Eintragungsverfügung	3	4	5	6	7	8	9	10
			0,000			Gemeinde Wachau			hierher übertragen von Blatt 19/2 am *** gemäß Eintragungsverfügung vom 03.11.2020
			0,082						Angela Münch Verzeichnisleiterin
	Gesamtlänge:		0,082						

1) Nichtzutreffendes streichen

2) z.B. Beschränkung des Fahrzeuggewichts, Beschränkung auf Anliegerverkehr ggf. mit zeitlicher Beschränkung

Gemeinde Wachau, OT Leppersdorf



Anlage zur Eintragungsverfügung der Gemeinde Wachau vom 03.11.2020 zur Ortsstraße Nr. 19 (OS19) „August-Bebel-Straße 13-15“ im Verzeichnis von Leppersdorf

OS Nr. 19 „August-Bebel-Straße 13-15“ im OT Leppersdorf